

Świadcza się zgodność niniejszej kopii z treścią materiału państwowego zasobu geodezyjnego i kartograficznego.

Organ prowadzący państwowy zasób geodezyjny i kartograficzny

STAROSTA ŻYwiecki

Nazwa materiału zasobu

mapa ewidencyjna

Identyfikator ewidencyjny materiału zasobu

P2417

Data wykonania kopii

25 CZE. 2015

Imię, nazwisko, podpis osoby reprezentującej organ

WŁADYSLAWA

moneta Gauron

KOPIA MAPY

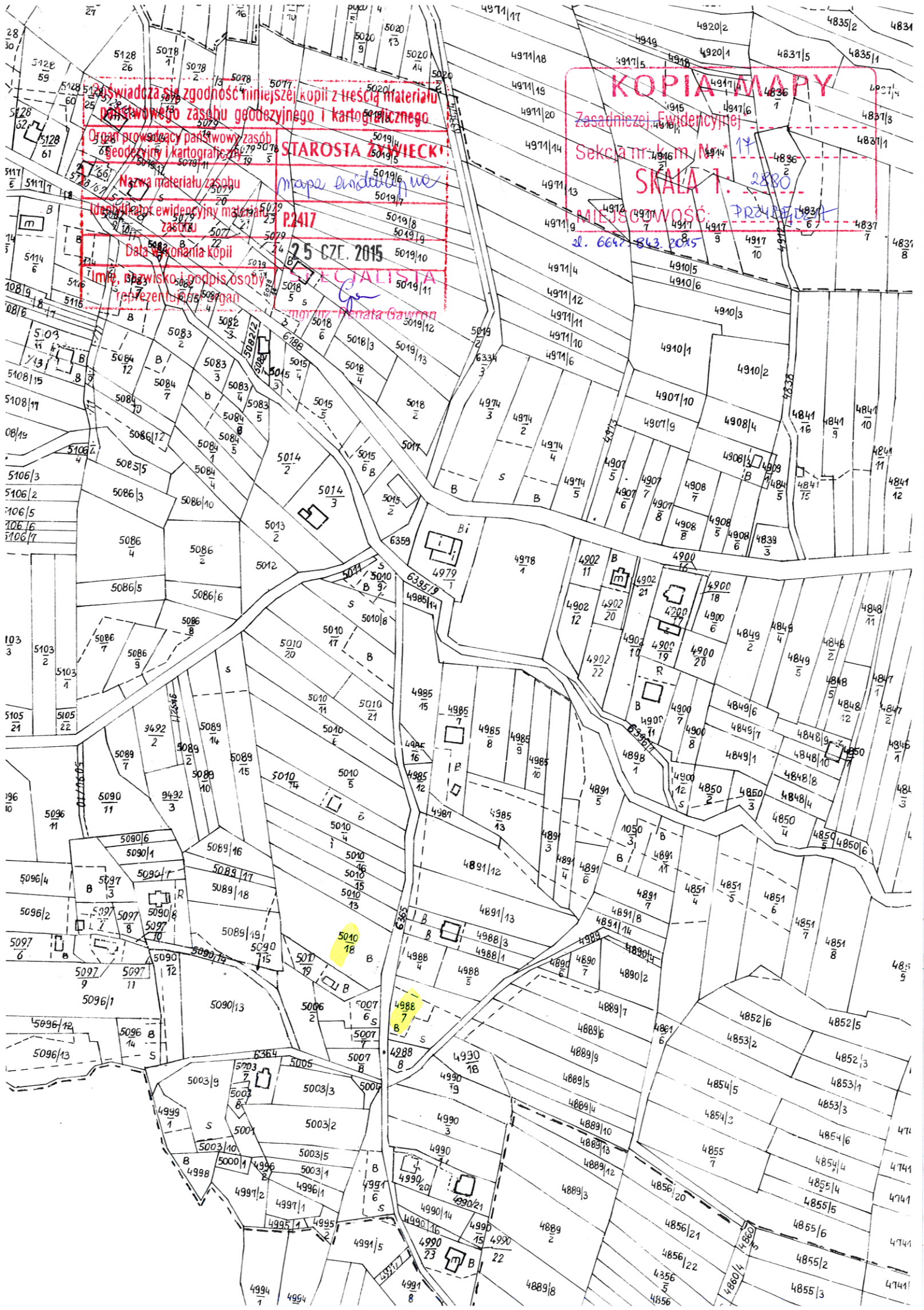
Zasadniczej Ewidencyjnej

Sekcja nr. k.m. Nr 14

SKALA 1: 2880

MIEJSCOWOŚĆ: PRZYBYŁ

ul. 6647-843 2015



Poświadczam zgodność niniejszej kopii z treścią materiału państwowego zasobu geodezyjnego i kartograficznego

Organ prowadzący państwowy zasób geodezyjny i kartograficzny

STAROSTA ŻYWIŁĘCKI

Nazwa materiału zasobu

Identyfikator ewidencyjny materiału zasobu

Data wykonania kopii

Imię, nazwisko i podpis osoby reprezentującej organ

25.12.2015
mgr inż. Renata Gawron

KOPIA MAPY

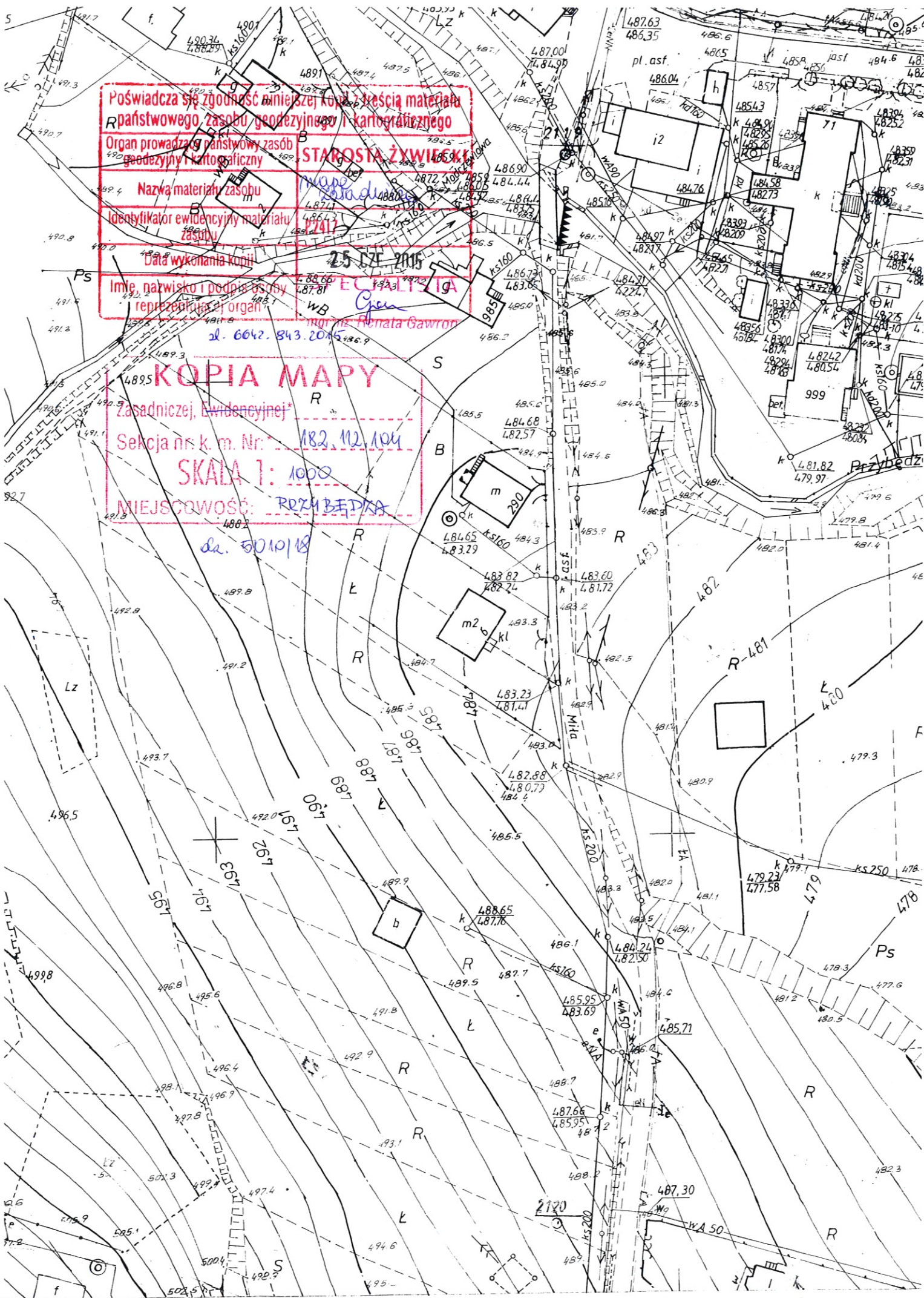
Zasadniczej, Ewidencyjnej

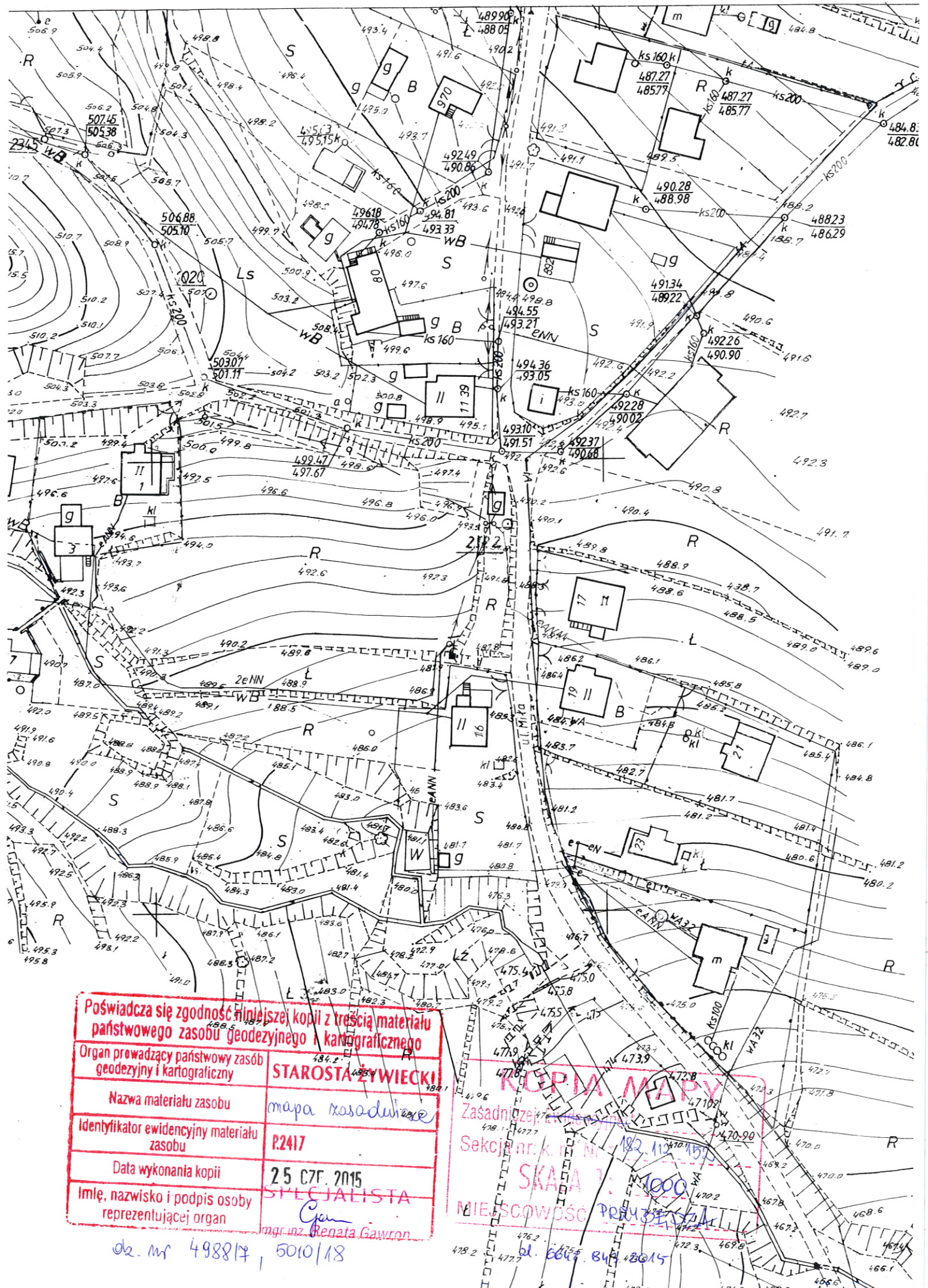
Sekcja nr k.m. Nr. 182.12.104

SKALA 1: 1000

MIEJSCOWOŚĆ: PRZYBĘDKA

dz. 5010/18





Poświadcza się zgodność niniejszej kopii z treścią materiału państwowego zasobu geodezyjnego i kartograficznego	
Organ prowadzący państwowy zasób geodezyjny i kartograficzny	STAROSTA ŻYWIECKI
Nazwa materiału zasobu	mapa kasadulice
Identyfikator ewidencyjny materiału zasobu	P.2417
Data wykonania kopii	25 C7F. 2015
Imię, nazwisko i podpis osoby reprezentującej organ	SPECJALISTA mgr inż. Renata Gawron

dz. nr 498817, 5010/18

KOPIA MAPY
Zasadniczej ewidencji
Seksja nr. k. M. 182.112.155
SKALA 1:1000
MIEJSCOWOŚĆ PRZYBYSZKA
dz. 664, 844, 8615