

zlec 6857/2012

# KOPIA MAPY

Zasadniczej. Ewidencyjnej

Sekcja nr. k. m. Nr. 2113

SKALA 1:2000

MIEJSCOWOŚĆ Iwardorzeczka

STAROSTA ŻYWIECKI  
 POWIATOWY OŚRODEK DOKUMENTACJI  
 GEODEZYJNEJ I KARTOGRAFICZNEJ W ŻYWCU

Poswiadcza się zgodność niniejszego dokumentu z oryginałem przyjętym do państwowego zasobu geodezyjnego i kartograficznego

w dniu. \_\_\_\_\_

ŻYWIEC, dn: 27 KWI. 2012

mgr Sabina Ścieszka

STAROSTA ŻYWIECKI  
 W ŻYWCU  
 ul. Krosińskiego 13  
 34-300 ŻYWIEC

POWIATOWY OŚRODEK DOKUMENTACJI  
 GEODEZYJNEJ I KARTOGRAFICZNEJ W ŻYWCU

Reprodukowanie i rozprowadzanie niniejszego dokumentu wymaga zezwolenia, w którym mowa w art. 18 ustawy z dn. 17-05-1989r. - Prawo geodezyjne i kartograficzne (Dz. U. z 2005r. Nr 240 poz. 2027) i.t.)

ŻYWIEC, dn: 27 KWI. 2012

mgr Sabina Ścieszka

## IWARDORZECZKA



WOJEWÓDZKIE BIURO  
 GEODEZJI I UR W KRAKOWIE

Kierownik pracowni \_\_\_\_\_  
 data \_\_\_\_\_  
 Kierownik Działu \_\_\_\_\_  
 data \_\_\_\_\_

Nr zlec  
 Kraków dn. 31 I 1969r.

Aktualizację matryc dotychczasowych i wykreślenie matryc nowych wykonało Wojewódzkie Biuro Geodezji i Terenów Rolnych w Bielsku - Białej z siedzibą w Żywcu Rejonowy Oddział w Żywcu

Za zgodność z oryginałem  
**PROJEKTANT:**

mgr inż. Jerzy Olearczyk  
 upr nr SLK/3231/10  
 Żywiec dn. 1987.07.14

Kierownik Rejon. Oddz.  
 mgr inż. M. Derwich



EWID2000

Miejsce i data: Żywiec, 23 sierpień 2012

W ŻYWCU  
ul. Krasińskiego 13  
34-300 ŻYWIEC  
- 40 -

Starosta Żywiecki  
ul. Krasińskiego 13  
34-300 Żywiec

ZWIĄZEK MIĘDZYGMINNY D/S EKOLOGI  
W ŻYWCU NIP: 553-160-83-75  
34-300 Żywiec ul. Ks. Prałata Stanisława  
Słonki 22

Wasz znak: - z dnia: 2012.08.15

Wniosek nr 6630.301/2012 z dnia 2012.08.20

**OPINIA** GKN I 6630.301/2012

Na podstawie art. 28 ust.1 ustawy z dnia 17 maja 1989 r. - Prawo geodezyjne i kartograficzne (Dz. U. z 2000 r. Nr 100, poz. 1086 i Nr 120, poz. 1268), § 11 ust 1 rozporządzenia Ministra Rozwoju Regionalnego i Budownictwa z dnia 2 kwietnia 2001 r. w sprawie geodezyjnej ewidencji sieci uzbrojenia terenu oraz zespołów uzgadniania dokumentacji projektowej (Dz. U. z 2001 r. Nr 38, poz. 455) oraz Zarządzenia Starosty Żywieckiego z dnia 15 października 2001 r. Nr 90/2001 - Zespół Uzgadniania Dokumentacji Projektowej

**UZGADNIA**

**Przyłącza: wodociągowe i kanalizacji sanitarnej do budynku na dz. nr 358.**

Lokalizacja obiektu: Twardorzeczka, dz.: 160, 358, Twardorzeczka Ad R., dz.: 1907/3, 1978, 1980/2, 1980/3, 1980/10

Inwestor realizowanego obiektu: **ZWIĄZEK MIĘDZYGMINNY D/S EKOLOGI W ŻYWCU**  
34-300 Żywiec ul. Ks. Prałata Stanisława Słonki 22

UWAGI I ZALECENIA do opinii GKN I. 6630.301/2012

Uzgodnienie zachowuje ważność przez okres 3 lat od dnia wydania opinii w sprawie uzgodnienia usytuowania projektowanych sieci uzbrojenia terenu, z zastrzeżeniem jak poniżej.

Uzgodnienie traci ważność w przypadku, gdy inwestor albo organy administracji architektoniczno-budowlanej lub nadzoru budowlanego powiadomią zespół o utracie ważności, zmianie lub uchyleniu decyzji o warunkach zabudowy i zagospodarowania terenu, zatwierdzeniu projektu budowlanego oraz pozwoleniu na budowę.

Nie wyklucza się istnienia w terenie innych nie wykazanych na mapie urządzeń podziemnych, które nie były zgłoszone do inwentaryzacji lub, o których brak jest informacji w instytucjach branżowych.

Po zrealizowaniu, przed zasypaniem uzbrojenia podziemnego należy zlecić jednostce wykonawstwa geodezyjnego wykonanie inwentaryzacji powykonawczej.

Wszelkie prace należy wykonać zgodnie z przepisami BHP.

W przypadku uszkodzenia lub zniszczenia punktów geodezyjnych prawnie chronionych przy realizacji inwestycji, Inwestor zobowiązany jest na własny koszt do ich odtworzenia.

Integralną część niniejszego uzgodnienia stanowią mapy z uwidocznionym projektem inwestycji

Sporządził: 2012.08.22

Mirosław Możdżeń Przewodniczący Zespołu Uzgadniania Dokumentacji Projektowej

Za zgodność  
z oryginałem

**PROJEKTANT**

mgr inż. Jerzy Olearczyk  
upr nr SIK/3231/10

Miejsce i data: Żywiec, dn. 23 sierpnia 2012 r.


Załącznik do protokołu nr 6630.301/2012 z dnia: 22.08.2012 r.

## SKŁAD OSOBOWY ORAZ UWAGI ZESPOŁU UZGADNIANIA DOKUMENTACJI PROJEKTOWEJ

Temat: Przyłącza: wodociągowe i kanalizacji sanitarnej do budynku na dz. nr 358.

Lp.	Nazwa instytucji	Uwagi uzgadniającego	
1	POWIATOWY INSPEKTOR NADZORU BUDOWLANEGO 34-300 Żywiec ulica Mickiewicza 7A	Bez uwag	
2	POWIATOWY ZARZĄD DRÓG 34-300 Żywiec ulica Leśnianka 102A	Uzgodniono pismem znak PZD.5a.4532urz.34.12.2804 z dn. 23.07.2012r.	
3	TELEKOMUNIKACJA POLSKA SA Region Operacyjnego Utrzymania Sieci i Usług w Katowicach 40-163 Katowice, ul. Ordonia 13	Uzgadnia się plan z uwagą, że prace w pobliżu urządzeń telekom. należy wykonać ręcznie pod nadzorem naszego przedstawiciela z zachowaniem norm obowiązujących w TP SA. Kolidujące urządzenia telekom. należy zabezpieczyć lub przebudować na koszt inwestora. Sposób zabezpieczenia urządzeń należy uzgodnić z przedstawicielem TP SA, a w przypadku konieczności ich przebudowy należy opracować PT i zatwierdzić w Wydziale Zarządzania Zasobami Sieci w Katowicach.	
4	WYDZIAŁ BUDOWNICTWA I ARCHITEKTURY - STAROSTWO POWIATOWE W ŻYWCU 34-300 Żywiec ulica Krasińskiego 13	Bez uwag	
5	WYDZIAŁ GEODEZJI, KARTOGRAFII I GOSPODARKI NIERUCHOMOŚCIAMI - SP ŻYWIEC 34-300 Żywiec ulica Krasińskiego 13	Projekt sporządzono na mapie do celów projektowych powstałej na bazie aktualnej mapy zasadniczej, zaktualizowanej w obszarze projektowania pomiarem; operat KERG 1248/2012, przyjęty do zasobu geodezyjnego w dniu 12.05.2012r.	
U W A G I			

Sporządził: Mirosław Możdżeń

  
mgr inż. Mirosław Możdżeń  
PRZEWODNICZĄCY ZESPOŁU  
UZGADNIANIA DOKUMENTACJI PROJEKTOWEJ

**STAROSTA ŻYWIECKI**

Na podstawie art. 28 ust. 1 ustawy z dnia 17 maja 1989 r. - Prawo geodezyjne i kartograficzne (Dz. U. z 2000 r. Nr 46, poz. 1086 i Nr 120, poz. 1268) uzgodniono i wytworzenie projektowanych sieci uzbrojenia terenu.

*Projekt i wodociągowe i kanalizacyjne sanitarny do budynku.*

*15.06.2012*

Wraz z niezgodnościami i uwagami z uzgodnienia projektu z inwestorem i geodeta, niniejszym jest przedłożyć mapę z wynikami pomiarów powykonalowych i geodetycznej weryfikacji powykonalowej przez jednostki uprawnione do wykonywania prac geodezyjnych.

Wraz z niezgodnościami i uwagami z uzgodnienia projektu z inwestorem i geodeta, niniejszym jest przedłożyć mapę z wynikami pomiarów powykonalowych i geodetycznej weryfikacji powykonalowej przez jednostki uprawnione do wykonywania prac geodezyjnych.

Uzgodnienie i wytyczenie sieci uzbrojenia terenu (S1, S2, S3, S4, S5) w projekcie sanitarnym i wodociągowym dla budynku przy ul. Krasieńskiego 13 w Żywcu.

z upr. STAROSTY  
mgr inż. *Mirosław Woźniak*  
PRZEWODNICZĄCY ZESPÓŁU  
URZĄDNIKA DOKUMENTACJI PROJEKTOWEJ

GKN I 6630-30/2012

22 SIE. 2012

STAROSTWO POWIATOWE  
w Żywcu  
ul. Krasieńskiego 13  
34-300 ŻYWIEC  
-46-

Za zgodność  
z oryginałem

PROJEKTANT

mgr inż. Jerzy Olearczyk  
upr. nr SKWJ3231/10

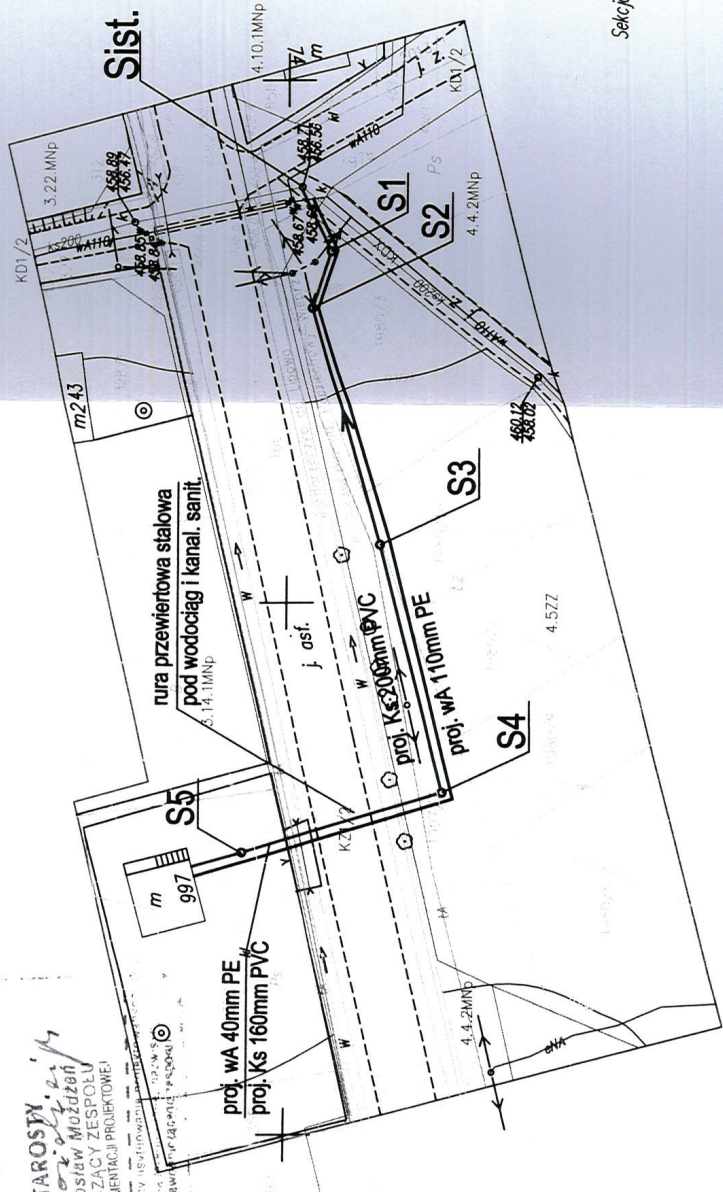
Sekcja mapy: 172.334.202.1

Oznaczenia:  
projektowane przyłącza:

proj. kanalizacja sanitarna Dz. 160-200 PCW  
proj. wodociąg Dz. 40-110 PE

sieci istniejące:

ea ist. kabel energetyczny  
WA ist. wodociąg  
KS ist. kanalizacja sanitarna  
g ist. gazociąg



Projektowanie wod-kan Jerzy Olearczyk, Bujaków ul. Podlesie 13 tel. 502 445 671	
Projektant	mgr inż. J. Olearczyk
Opis	Projekt przyłącze wod-kan do budynku w miejscowości Krasień
Temat	Projekt zagospodarowania terenu
Data	07.2012
Nr rys	1
Skala	1:500

EWID2000

Miejsce i data: Żywiec, 21 grudnia 2012

Starosta Żywiecki  
ul. Krasińskiego 13  
34-300 Żywiec

ZWIĄZEK MIĘDZYGMINNY D/S EKOLOGI  
W ŻYWCU NIP: 553-160-83-75  
34-300 Żywiec ul. Ks. Prałata Stanisława  
Słonki 22

Wasz znak: - z dnia: 2012.12.17

Wniosek nr 6630.470/2012 z dnia 2012.12.19

### OPINIA GKN I 6630.470/2012

Na podstawie art. 28 ust.1 ustawy z dnia 17 maja 1989 r. - Prawo geodezyjne i kartograficzne (Dz. U. z 2000 r. Nr 100, poz. 1086 i Nr 120, poz. 1268), § 11 ust 1 rozporządzenia Ministra Rozwoju Regionalnego i Budownictwa z dnia 2 kwietnia 2001 r. w sprawie geodezyjnej ewidencji sieci uzbrojenia terenu oraz zespołów uzgadniania dokumentacji projektowej (Dz. U. z 2001 r. Nr 38, poz. 455) oraz Zarządzenia Starosty Żywieckiego z dnia 15 października 2001 r. Nr 90/2001 - Zespół Uzgadniania Dokumentacji Projektowej

### UZGADNIA

**Rozbudowa sieci: wodociągowej i kanalizacji sanitarnej z przyłączami do budynku na dz. nr 358 oraz likwidacja fragmentu sieci: wod. i kan.san.**

Lokalizacja obiektu: Twardorzeczka, dz.: 160/2, 358, Twardorzeczka Ad R., dz.: 1978, 1980/3, 1980/9, 1980/10.

Inwestor realizowanego obiektu: **ZWIĄZEK MIĘDZYGMINNY D/S EKOLOGI W ŻYWCU**  
**34-300 Żywiec ul. Ks. Prałata Stanisława Słonki 22**

#### UWAGI I ZALECENIA do opinii GKN I. 6630.470/2012

Uzgodnienie zachowuje ważność przez okres 3 lat od dnia wydania opinii w sprawie uzgodnienia usytuowania projektowanych sieci uzbrojenia terenu, z zastrzeżeniem jak poniżej.

Uzgodnienie traci ważność w przypadku, gdy inwestor albo organy administracji architektoniczno-budowlanej lub nadzoru budowlanego powiadomią zespół o utracie ważności, zmianie lub uchyleniu decyzji o warunkach zabudowy i zagospodarowania terenu, zatwierdzeniu projektu budowlanego oraz pozwoleniu na budowę.

Nie wyklucza się istnienia w terenie innych nie wykazanych na mapie urządzeń podziemnych, które nie były zgłoszone do inwentaryzacji lub, o których brak jest informacji w instytucjach branżowych.

Po zrealizowaniu, przed zasypaniem uzbrojenia podziemnego należy zlecić jednostce wykonawstwa geodezyjnego wykonanie inwentaryzacji powykonawczej.

Wszelkie prace należy wykonać zgodnie z przepisami BHP.

W przypadku uszkodzenia lub zniszczenia punktów geodezyjnych prawnie chronionych przy realizacji inwestycji, Inwestor zobowiązany jest na własny koszt do ich odtworzenia.

Integralną część niniejszego uzgodnienia stanowią mapy z uwidocznionym projektem inwestycji

Sporządził: 2012.12.19

Mirosław Możdżeń Przewodniczący Zespołu Uzgadniania Dokumentacji Projektowej

Za zgodność  
z oryginałem

PROJEKTANT

mgr inż. Jerzy Olearczyk  
upr nr SLK/3231/10

Miejsce i data: Żywiec, dn. 21 grudnia 2012 r.

Załącznik do protokołu nr 6630.470/2012 z dnia: 19.12.2012

### SKŁAD OSOBOWY ORAZ UWAGI ZESPOŁU UZGADNIANIA DOKUMENTACJI PROJEKTOWEJ

Temat: Rozbudowa sieci: wodociągowej i kanalizacji sanitarnej z przyłączami do budynku na dz. nr 358 oraz likwidacja fragmentu sieci: wod. i kan.san.

Lp.	Nazwa instytucji	Uwagi uzgadniającego	
1	POWIATOWY INSPEKTOR NADZORU BUDOWLANEGO 34-300 Żywiec ulica Mickiewicza 7A	Bez uwag	
2	POWIATOWY ZARZĄD DRÓG 34-300 Żywiec ulica Leśnianka 102A	Bez uwag	
3	TELEKOMUNIKACJA POLSKA SA Region Operacyjnego Utrzymania Sieci i Usług w Katowicach 40-163 Katowice, ul. Ordona 13	Uzgadnia się plan z uwagą, że prace w pobliżu urządzeń telekom. należy wykonać ręcznie pod nadzorem naszego przedstawiciela z zachowaniem norm obowiązujących w TP SA. Kolidujące urządzenia telekom. należy zabezpieczyć lub przebudować na koszt inwestora. Sposób zabezpieczenia urządzeń należy uzgodnić z przedstawicielem TP SA, a w przypadku konieczności ich przebudowy należy opracować PT i zatwierdzić w Wydziale Zarządzania Zasobami Sieci w Katowicach.	
4	WYDZIAŁ BUDOWNICTWA I ARCHITEKTURY - STAROSTWO POWIATOWE W ŻYWCU 34-300 Żywiec ulica Krasieńskiego 13	Uzyskać zgodę administratora drogi i zarządcy kolidujących sieci.	
5	WYDZIAŁ GEODEZJI, KARTOGRAFII I GOSPODARKI NIERUCHOMOŚCIAMI - SP ŻYWIEC 34-300 Żywiec ulica Krasieńskiego 13	Projekt sporządzono na mapie do celów projektowych powstałej na bazie aktualnej mapy zasadniczej, zaktualizowanej w obszarze projektowania pomiarem: operaty KERG 3471/2012 i 1248/2012, przyjęte do zasobu geodezyjnego w dniu 12.05.2012 i 03.12.2012r.	
U W A G I			

Sporządził: Mirosław Możdżeń

3/42-5130/12  
M. Możdżeń  
19.12.2012  
POWIATOWY INSPEKTOR NADZORU BUDOWLANEGO  
34-300 ŻYWIEC ULICA MICKIEWICZA 7A

Euro Projekt BS  
mgr inż. Paweł Stachura  
KOCHER MOSZCZANICKI ul. Kościelna 7  
34-321 ŁĘKANICA  
NP 5531691703 REGON 072192756  
tel. 510 216 215

## MAPA DO CELÓW PROJEKTOWYCH

aktualna na dzień 12.11.2012

powstała w wyniku aktualizacji  
mapy zasadniczej

Wzrost:

Żywiec dn. 14.11.2012r.

sekcje: 172.334.202

skala 1:500

Pomiarom objęto:

- sytuację terenu
- rzędnice terenu
- ukształt terenu

Kolorami zielonym i niebieskim granice działek  
na podstawie przekształconej mapy ewidencyjnej.

Nie wyklucza się istnienia w terenie ukształtu  
podziemnego nie zgłoszonego do inwentaryzacji  
oraz nie zgłoszonego przez instytucje branżowe.

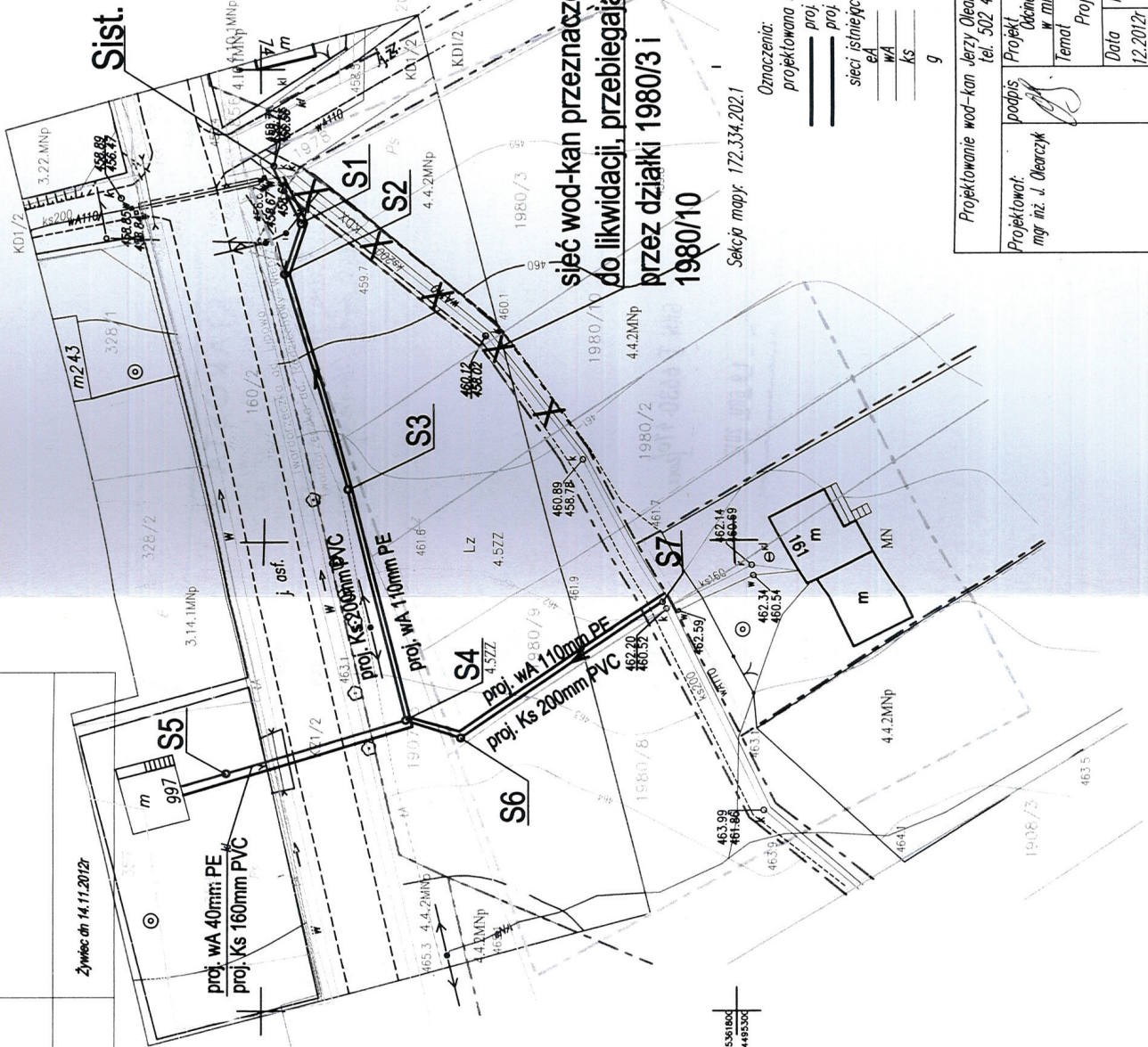
- tereny o różnym przeznaczeniu  
w miejscowym planie  
zagospodarowania przestrzennego
- zakres opracowania

..... nieprzekraczalna linia zabudowy

W zakresie aktualizacji występują jednostki urbanistyczne planu:

- MN - tereny zabudowy mieszkaniowej
- MNp - tereny zabudowy mieszkaniowej o niskiej intensywności
- Z - przeważają obszary do zabudowy
- KD12 - ulica (drogi) klasy dojazdowej
- KDx - ciągi pieszo-jezdne obsługujące tereny zabudowy mieszkaniowej
- ZZ - tereny łąk i zadrzewień

Charakter projektowanej inwestycji budowlanej nie wpływa na sposób  
zagospodarowania gruntów objętych mapą do celów projektowych  
Mapa do celów projektowych została wykonana bez ustalania  
obszarów służebności gruntowych.



Za zgodność  
z oryginałem

PROJEKTANT

mgr inż. Jerzy Olearczyk  
upr nr SŁ.KI.3231/10

## sieć wod-kan przeznaczona do likwidacji, przebiegająca przez działki 1980/3 i 1980/10

Sekcja mapy: 172.334.202.1

Oznaczenia:

- projektowana sieć i przyłącza:
- proj. kanalizacja sanitarna D= 160-200 PCW
- proj. wodociąg D= 40-110 PE

sieci istniejące:

- EA ist. kabel energetyczny
- WA ist. wodociąg
- KS ist. kanalizacja sanitarna
- g ist. gazociąg

Projektowanie wod-kan Jerzy Olearczyk, Bujaków ul. Podlesie 13  
tel. 502 445 671

Projektant:  
mgr inż. J. Olearczyk

Podpis:  
*[Signature]*

Temat:  
Odcinek sieci wod-kan wraz z przyłączami  
w miejscowości Twardorzeczka

Data:  
12.2012r.

Nr rys:  
1

Skala:  
1:500

Projekt zagospodarowania terenu